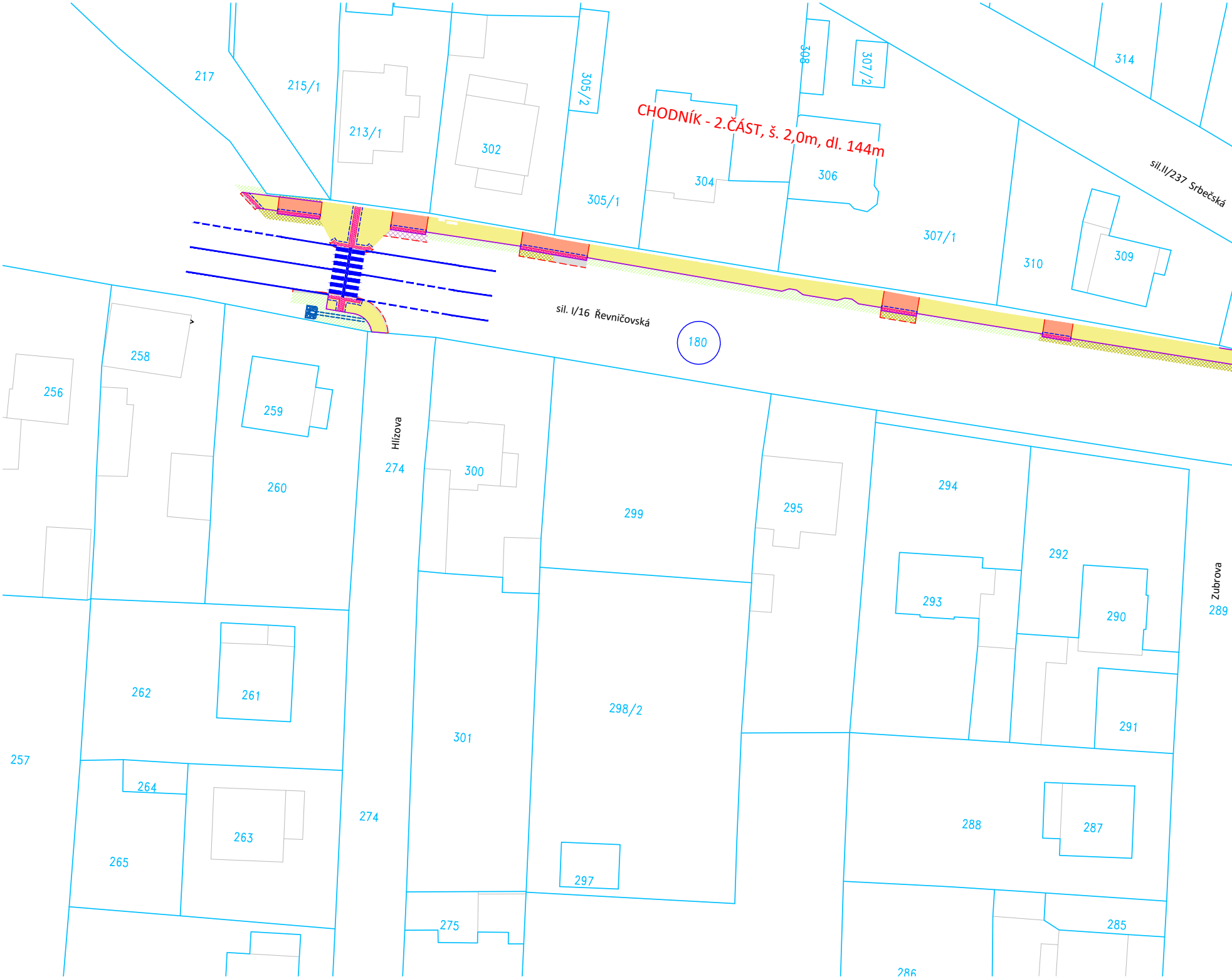
CHODNÍK - 2.ČÁST, š. 2,0m, dl. 144m
217
215/1
213/1
302
305/2
308
307/2
314
sil.II/237 Srbečská
304
306
305/1
307/1
310
309
sil. I/16 Řevničovská
180
258
256
259
Hlízova
274
300
260
299
295
294
292
293
290
Zubrova
289
262
261
298/2
301
291
257
264
263
274
288
287
265
297
275
285
286

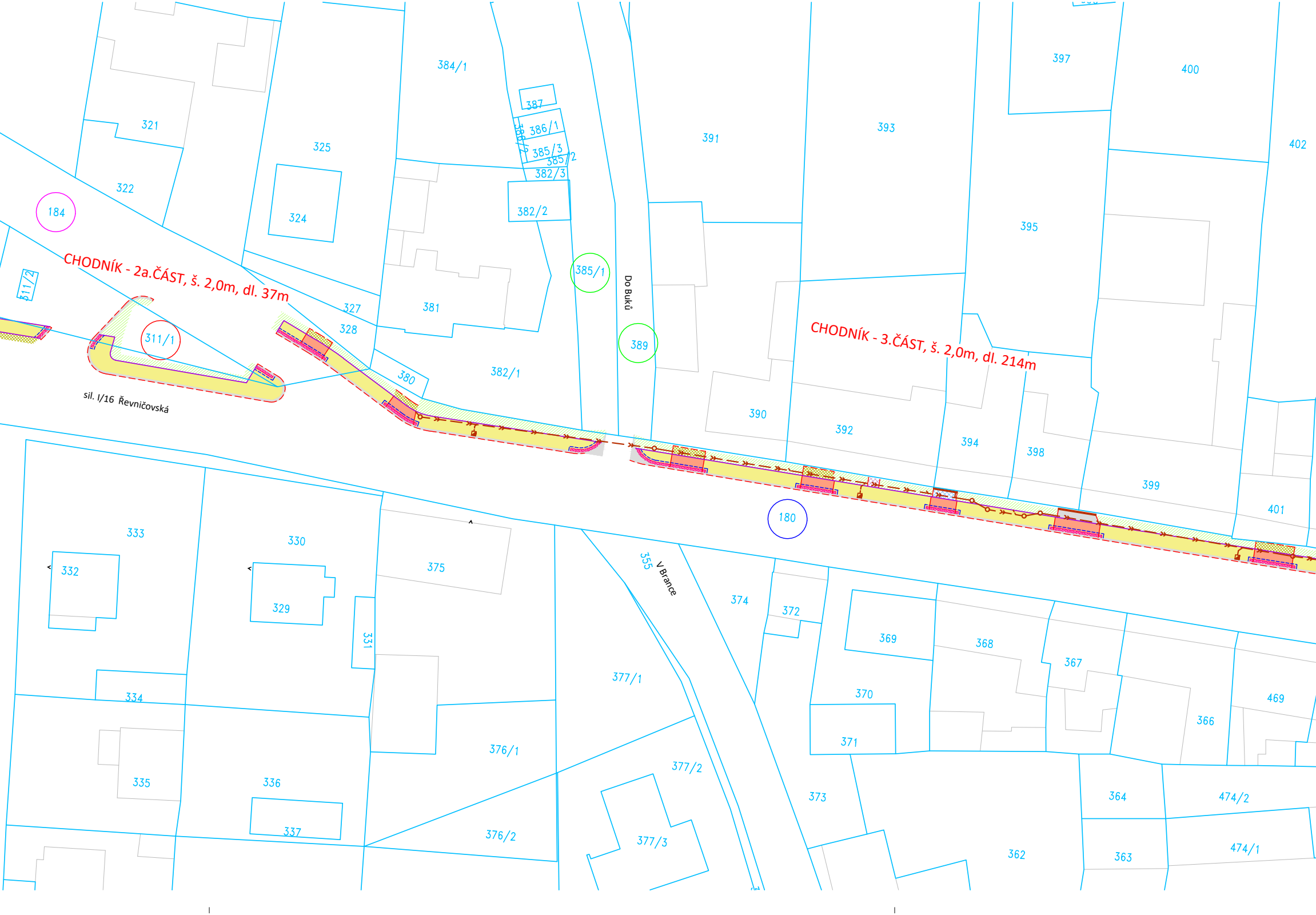
CHODNÍK - 2a.ČÁST, š. 2,0m, dl. 37m
CHODNÍK - 3.ČÁST, š. 2,0m, dl. 214m
sil. I/16 Řevničovská
Do Buků
V Brance
184
180
311/1
385/1
389
384/1
387
386/1
386/2
385/3
385/2
382/3
382/2
382/1
321
322
325
324
311/2
327
328
380
381
391
393
397
400
402
395
390
392
394
398
399
401
333
332
330
329
331
375
355
374
372
369
368
367
366
469
334
335
336
337
376/1
376/2
377/1
377/2
377/3
370
371
373
362
364
363
474/2
474/1

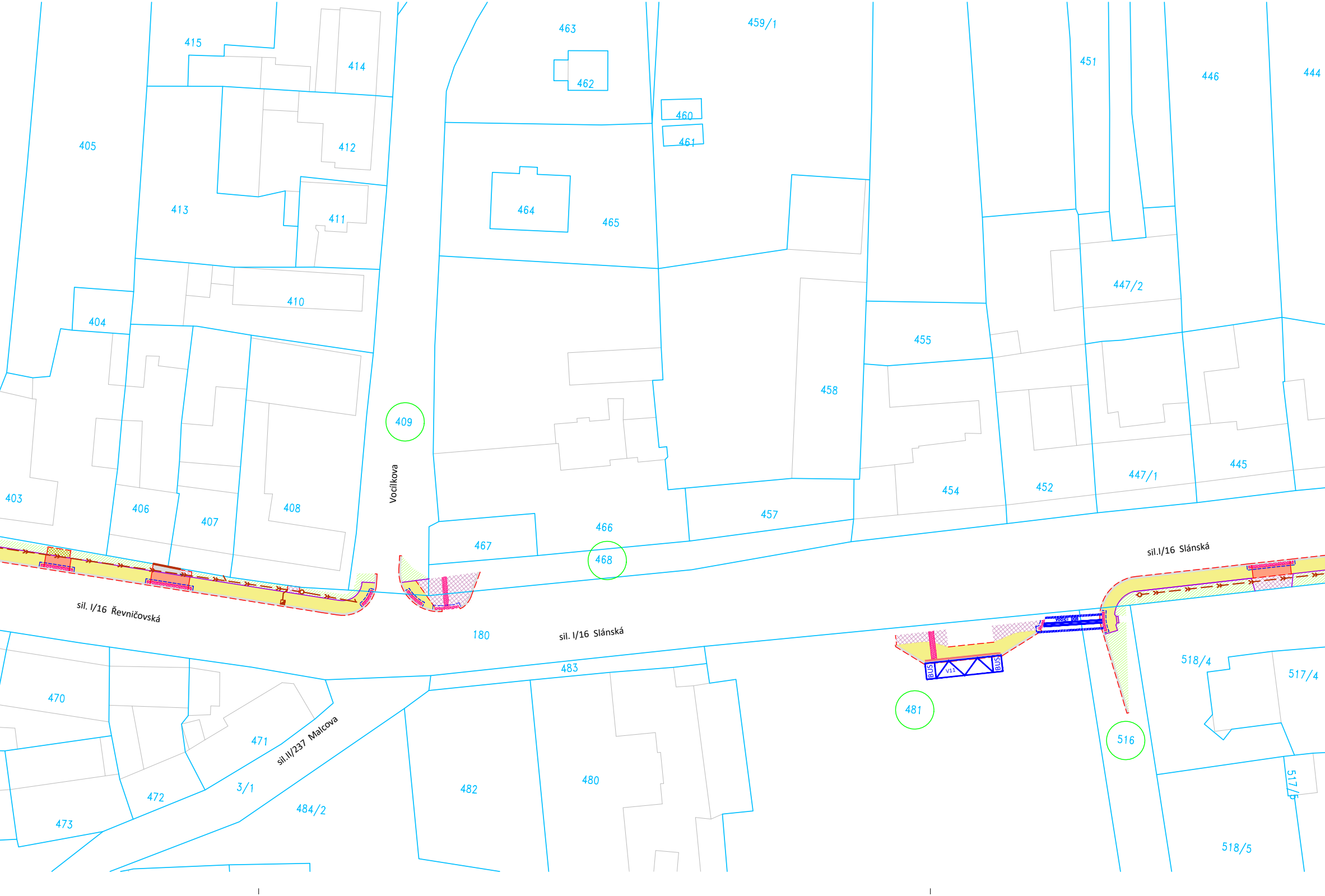
415
414
463
459/1
451
446
444
462
460
461
405
412
413
411
464
465
410
447/2
404
455
458
409
403
406
407
408
Vocílkova
454
452
447/1
445
466
457
467
468
sil.I/16 Slánská
sil. I/16 Řevničovská
180
sil. I/16 Slánská
483
518/4
517/4
BUS
V11
BUS
470
481
516
471
sil.II/237 Malcova
3/1
472
482
480
484/2
473
517/5
518/5

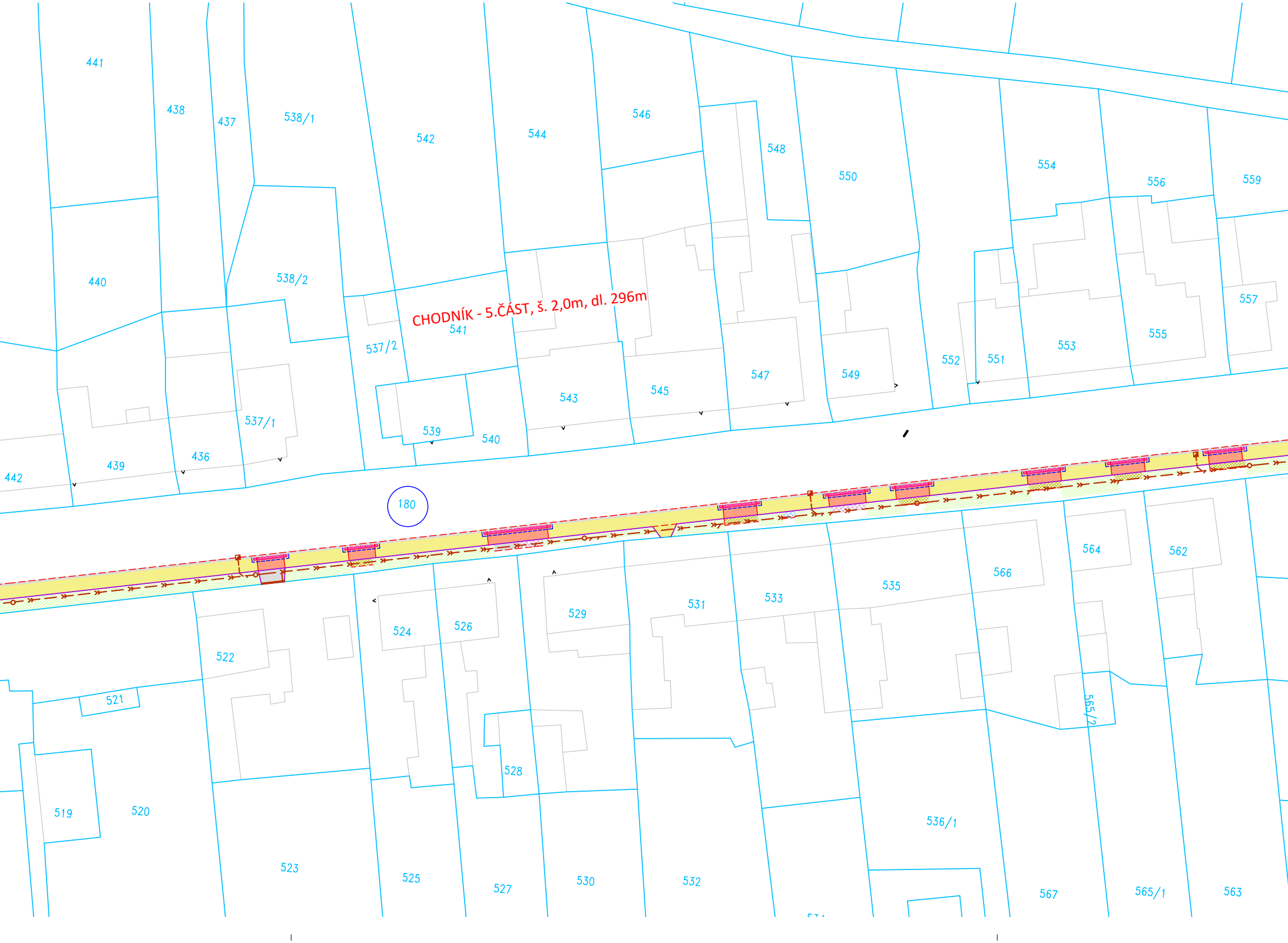
CHODNÍK - 5.ČÁST, š. 2,0m, dl. 296m
441
438
437
538/1
542
544
546
548
550
554
556
559
440
538/2
541
537/2
557
555
553
551
552
549
547
545
543
539
540
537/1
436
439
442
180
564
562
566
535
533
531
529
526
524
522
521
565/2
528
519
520
536/1
523
525
527
530
532
567
565/1
563

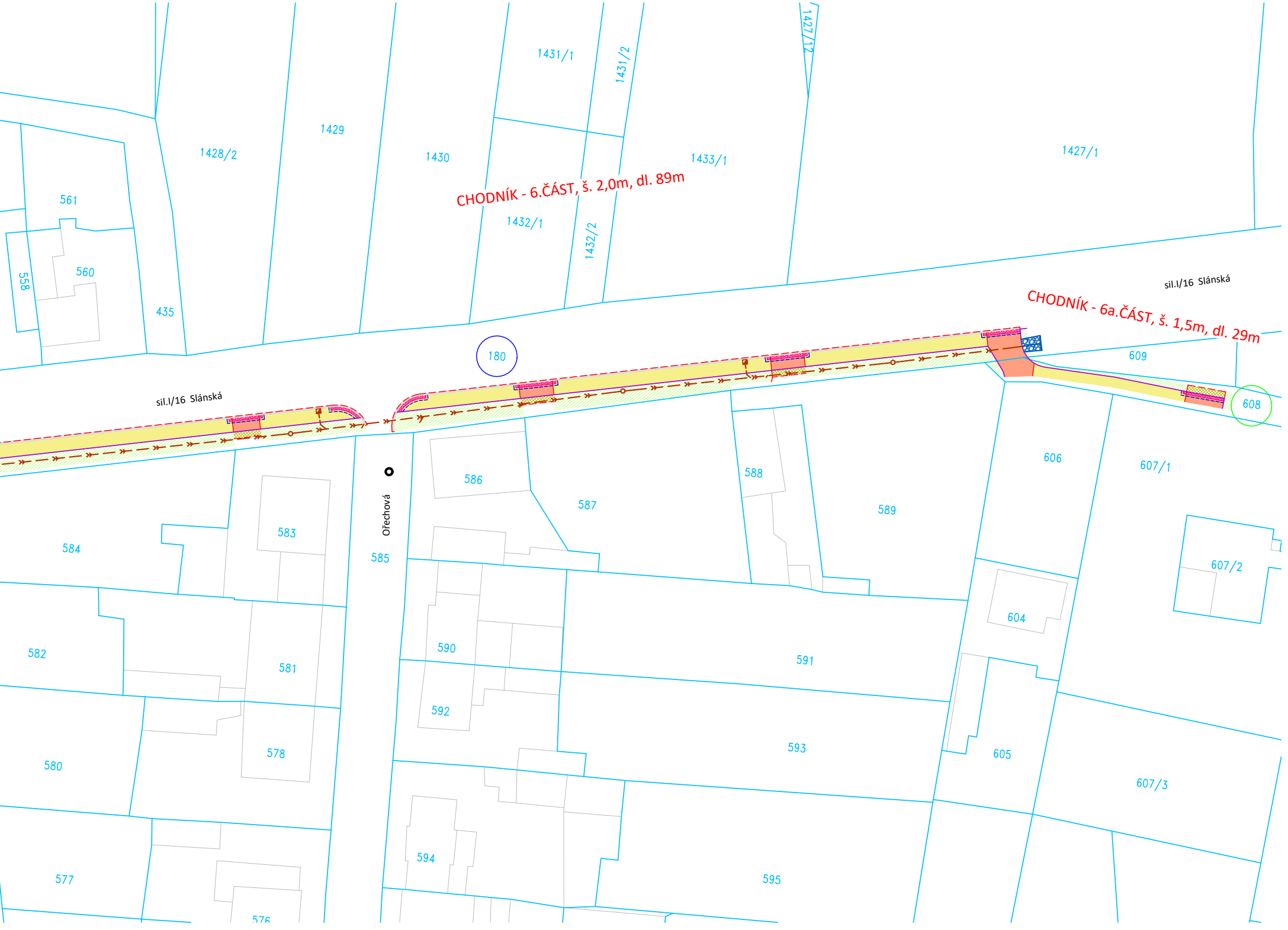
CHODNÍK - 6.ČÁST, š. 2,0m, dl. 89m
CHODNÍK - 6a.ČÁST, š. 1,5m, dl. 29m
sil.I/16 Slánská
sil.I/16 Slánská
Ořechová
180
1431/1
1431/2
1427/12
1427/1
1429
1428/2
1430
1433/1
1432/1
1432/2
561
560
558
435
609
608
606
607/1
607/2
607/3
604
605
586
587
588
589
583
584
585
582
581
580
578
577
576
590
591
592
593
594
595

KATASTRÁLNÍ SITUACE M-1:500

LEGENDA

21/1	HRANICE A ČÍSLA POZEMKŮ
○	DOTČENÉ POZEMKY – MĚSTYS MŠEC
○	DOTČENÉ POZEMKY – ŘSD
○	DOTČENÉ POZEMKY – KSÚS
○	DOTČENÉ POZEMKY – SOUKROMÍ VLASTNÍCI

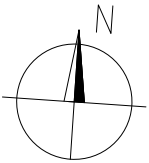

VÝŠKOVÝ SYSTÉM: Bpv
SOUŘADNICOVÝ SYSTÉM: JTSK

Ateliér Kprojekt, s.r.o.
Tyršova 158, Rakovník 269 01 - IČ: 023 19 403 - DIČ: CZ02319403
tel: 313 513 542 - email: kprojekt@kprojekt.cz - www.kprojekt.cz
PROJEKČNÍ ATELIÉR POZEMNÍCH A DOPRAVNÍCH STAVEB

Zodpovědný projektant:	Vypracoval:
Ing. Libor Křižák	Ing. Libor Křižák

Autoriz. razítko:

Investor: MĚSTYS MŠEC
č.p. 109, 270 64 Mšec

Název akce – objekt:
NOVÉ CHODNÍKY PODÉL SIL. I/16 VE MŠECI
ZMĚNA STAVBY PŘED JEJÍM DOKONČENÍM

Datum:	02/2021
Stupeň PD:	DSP
Číslo zakázky:	A20/11
Formát:	10x A4

Část: B - Souhrnné řešení stavby

Měřítko: 1:500

Paré č.

Výkres: KATASTRÁLNÍ SITUACE

Číslo výkresu: B2.