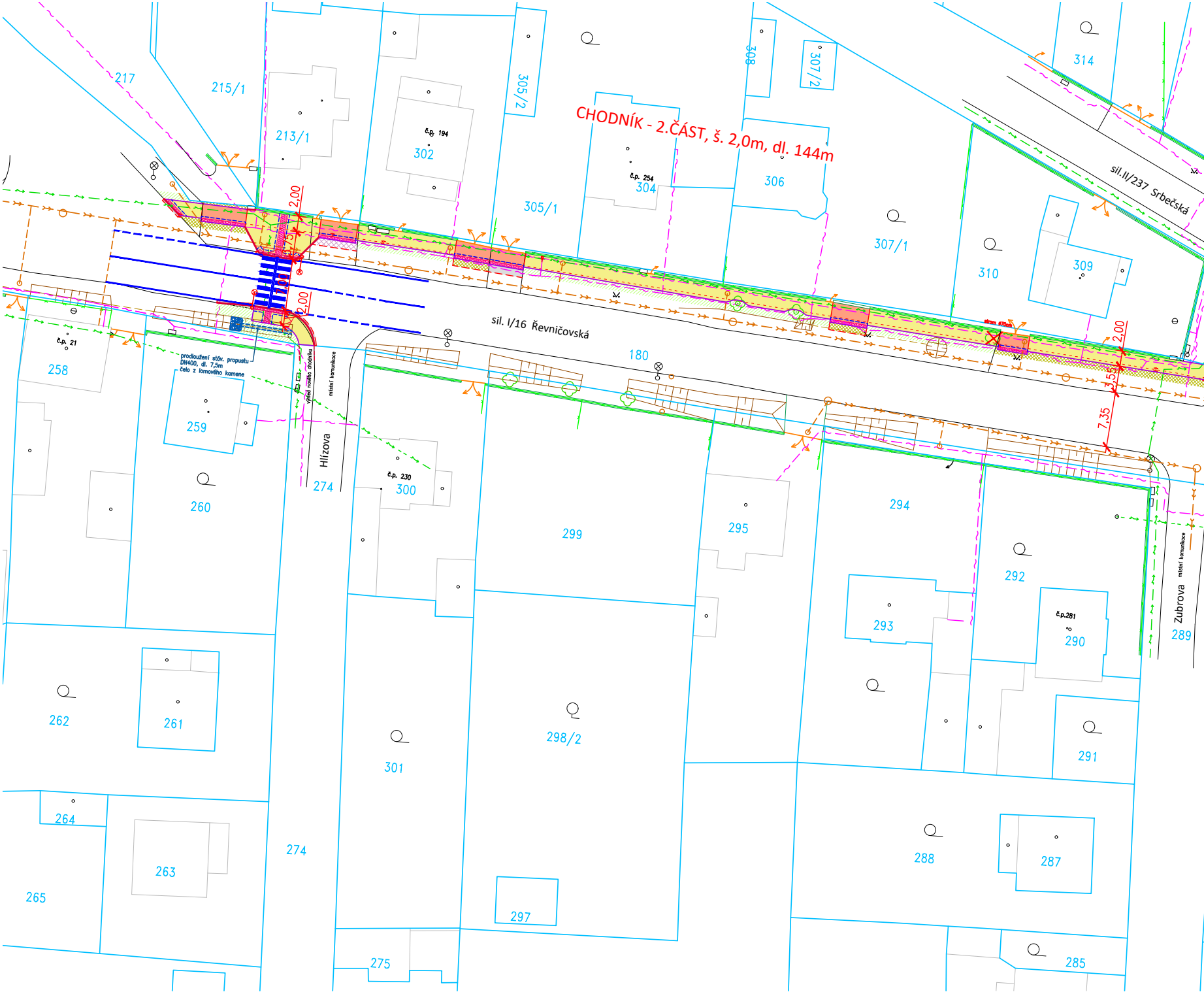
CHODNÍK - 2.ČÁST, š. 2,0m, dl. 144m
sil. I/16 Řevničovská
sil.II/237 Srbečská
Hlízova
Zubrova
místní komunikace
výhled nového chodníku
prodloužení stáv. propustu
DN400, dl. 7,5m
čelo z lomového kamene
strom ø70cm
2,00
5,75
7,00
2,00
2,00
3,55
7,35
č.p. 194
č.p. 254
č.p. 21
č.p. 230
č.p.281
217
215/1
213/1
302
305/2
304
305/1
308
307/2
306
307/1
314
310
309
258
259
260
274
300
180
299
295
294
292
293
290
289
262
261
264
263
265
274
301
298/2
297
275
288
287
291
285

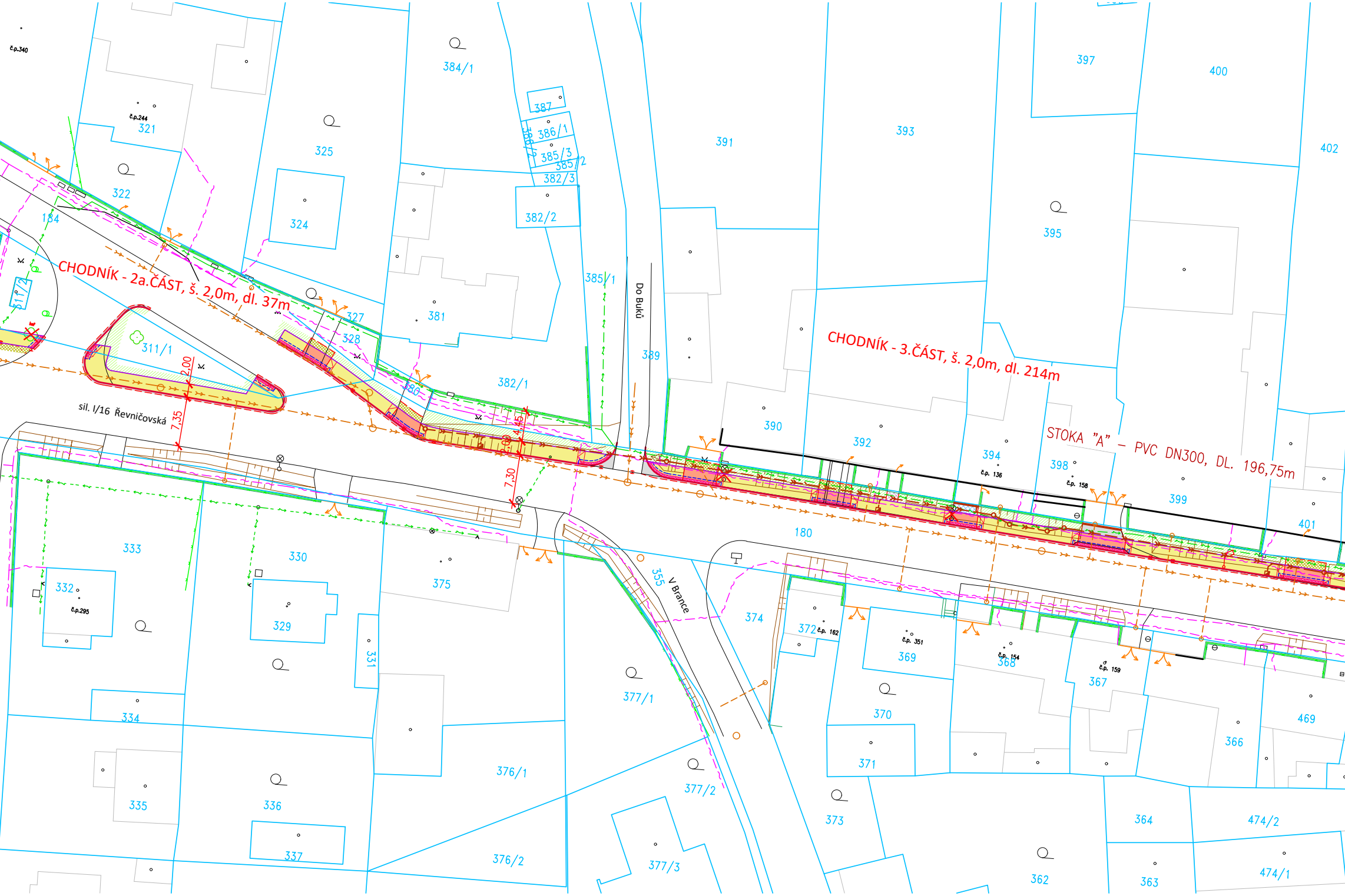
CHODNÍK - 2a.ČÁST, š. 2,0m, dl. 37m
CHODNÍK - 3.ČÁST, š. 2,0m, dl. 214m
STOKA "A" – PVC DN300, DL. 196,75m
sil. I/16 Řevničovská
Do Buků
V Brance
2,00
7,35
4,45
2,00
7,30
č.p.340
č.p.244
321
322
184
311/2
311/1
325
324
327
328
380
384/1
387
386/1
386/2
385/3
385/2
382/3
382/2
385/1
381
382/1
389
391
390
392
393
394
č.p. 136
397
395
398
č.p. 158
399
400
402
401
180
333
332
č.p.295
330
329
331
334
335
336
337
375
355
377/1
376/1
377/2
376/2
377/3
374
372
č.p. 162
369
č.p. 351
368
č.p. 154
367
č.p. 159
370
371
373
362
364
363
366
469
474/2
474/1

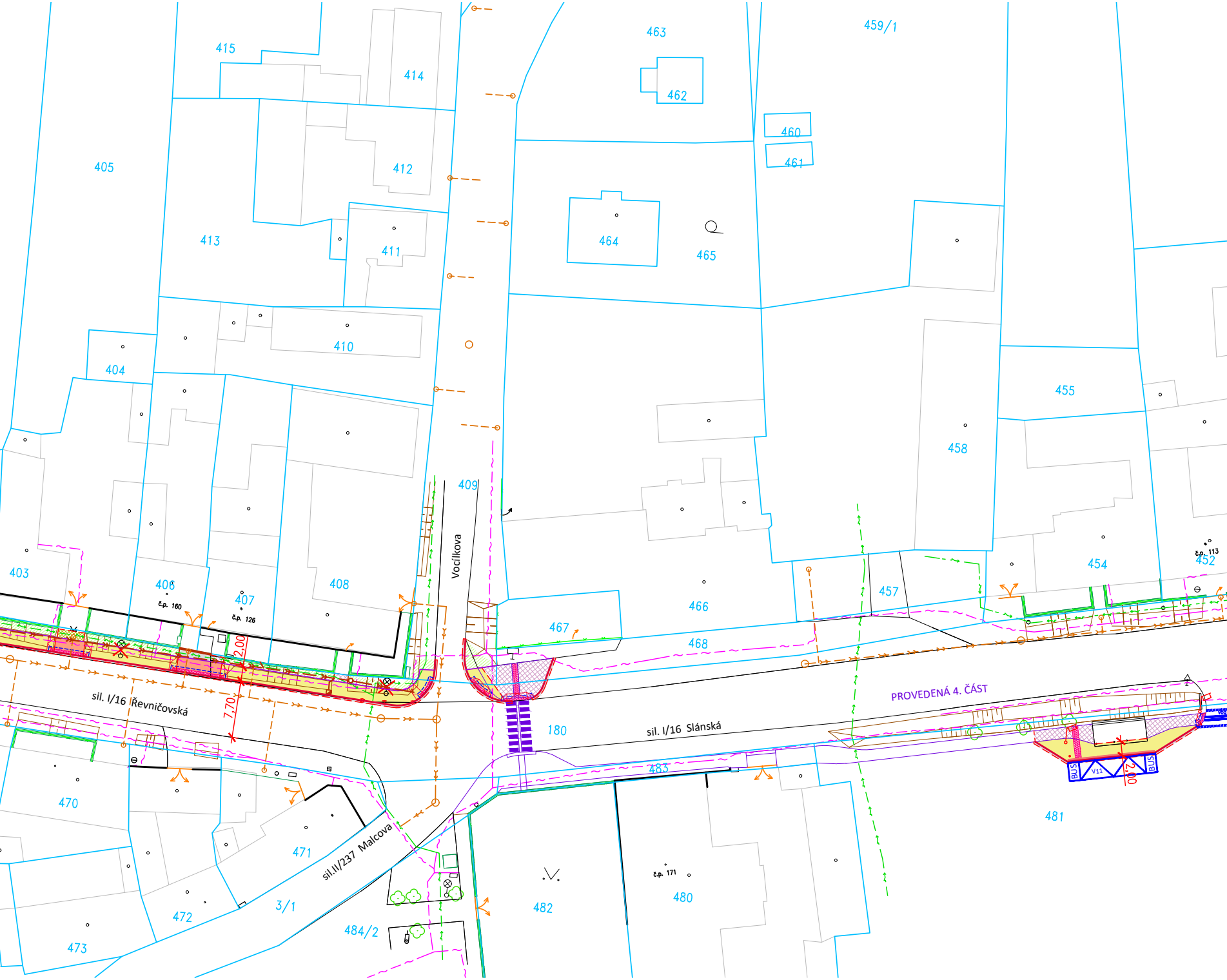
415
414
463
459/1
462
460
461
405
412
413
411
464
465
410
404
409
Vocílkova
403
406
č.p. 160
407
č.p. 126
408
467
466
468
457
455
458
454
452
č.p. 113
2,00
7,70
sil. I/16 Řevničovská
180
sil. I/16 Slánská
PROVEDENÁ 4. ČÁST
483
BUS
V11
BUS
2,00
470
471
sil.II/237 Malcova
472
473
3/1
484/2
482
č.p. 171
480
481

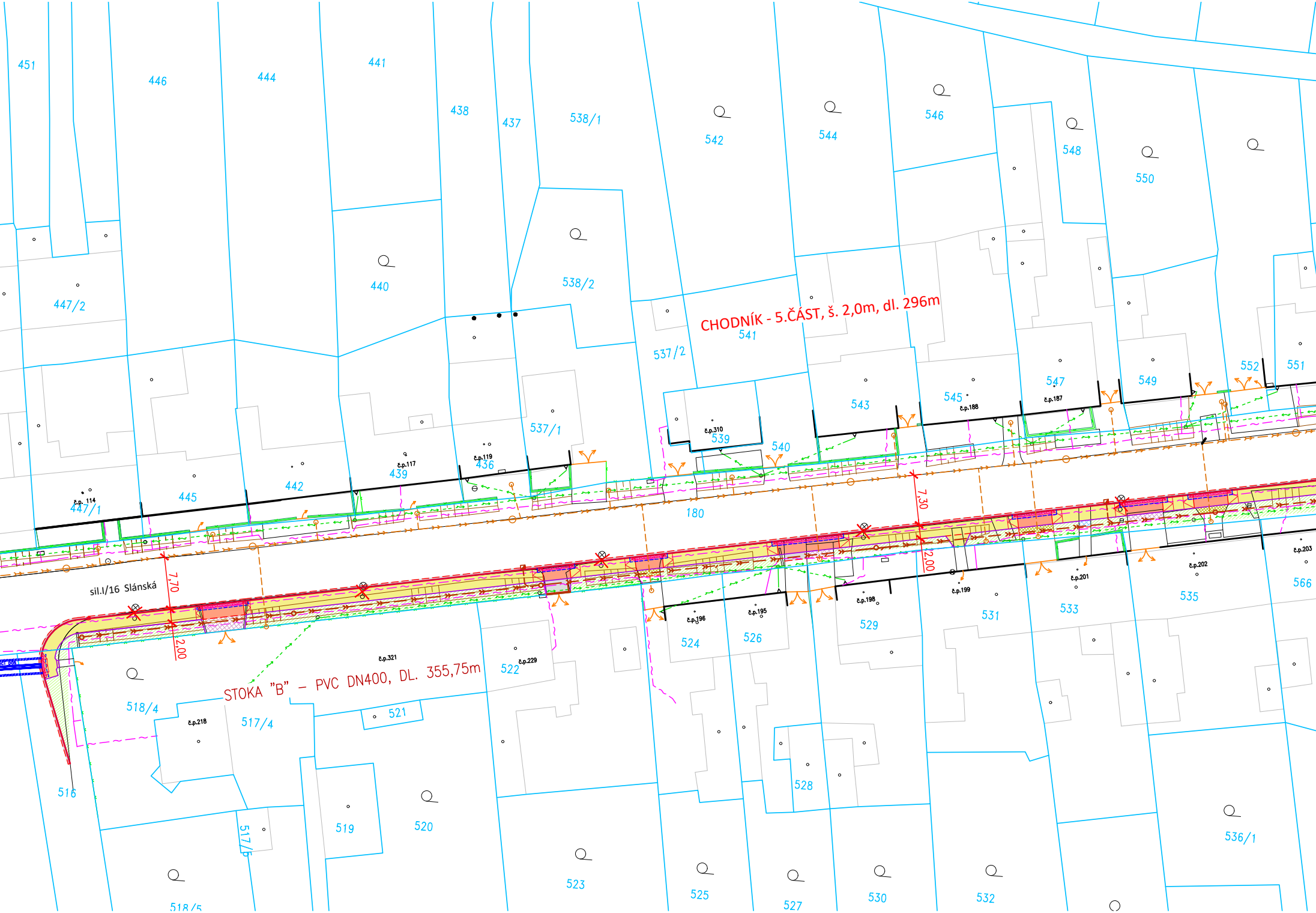
CHODNÍK - 5.ČÁST, š. 2,0m, dl. 296m
STOKA "B" – PVC DN400, DL. 355,75m
sil.I/16 Slánská
7,70
2,00
7,30
2,00
451
446
444
441
438
437
538/1
542
544
546
548
550
447/2
440
538/2
541
537/2
552
551
547
549
545
543
č.p.188
č.p.187
537/1
č.p.310
539
540
č.p.117
439
č.p.119
436
442
445
č.p. 114
447/1
180
č.p.203
566
č.p.202
535
č.p.201
533
č.p.199
531
č.p.198
529
č.p.195
526
č.p.196
524
č.p.229
522
č.p.321
521
518/4
517/4
č.p.218
516
519
520
517/5
518/5
523
525
527
528
530
532
536/1

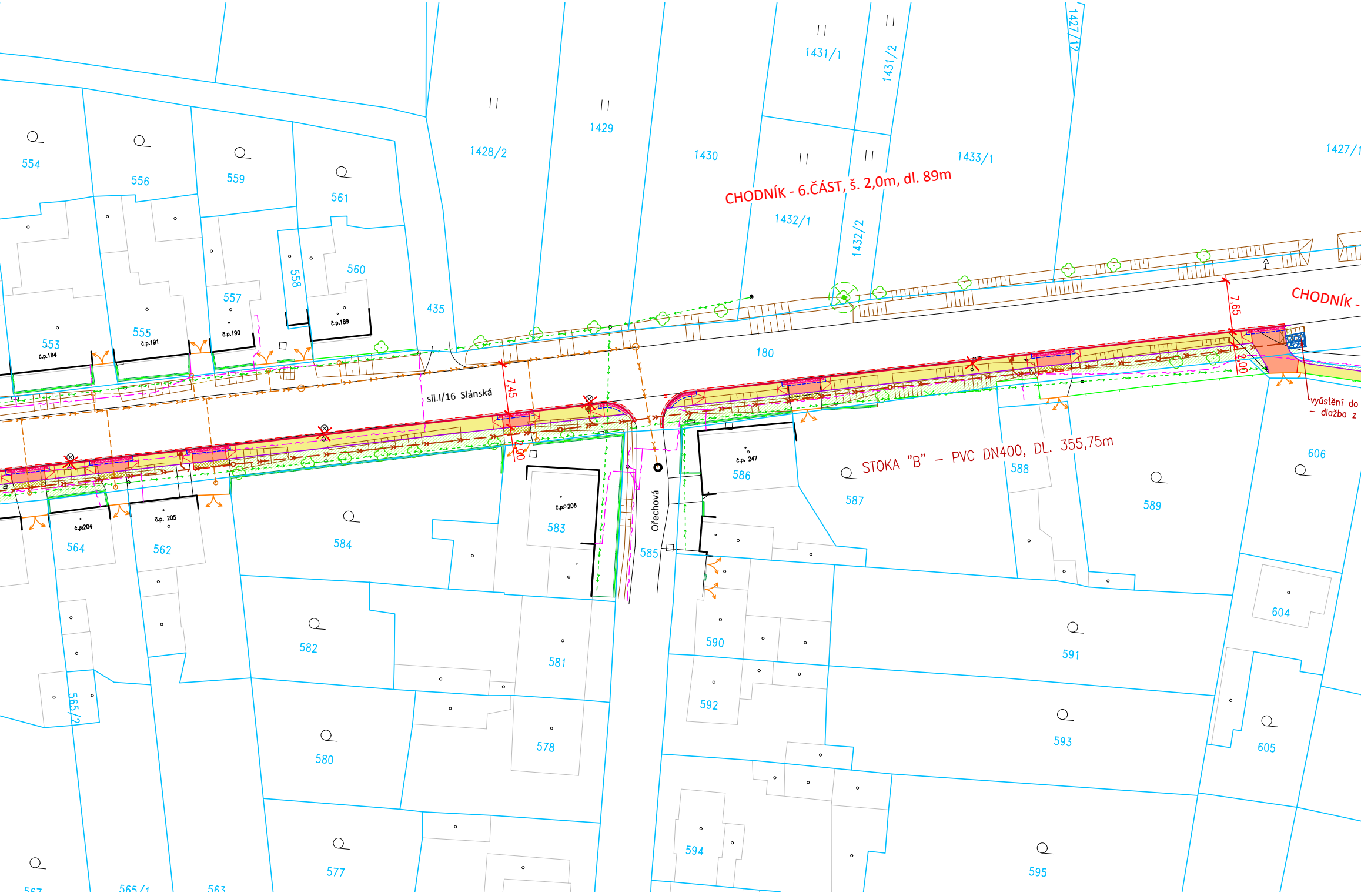

CHODNÍK - 6.ČÁST, š. 2,0m, dl. 89m
CHODNÍK -
STOKA "B" – PVC DN400, DL. 355,75m
sil.I/16 Slánská
Ořechová
vyústění do
– dlažba z
7,45
2,00
7,65
2,00
1431/1
1431/2
1427/12
1429
1428/2
1430
1433/1
1427/1
1432/1
1432/2
554
556
559
561
560
558
557
555
553
435
180
č.p.184
č.p.191
č.p.190
č.p.189
č.p.204
č.p. 205
č.p. 206
č.p. 247
564
562
584
583
585
586
587
588
589
606
604
605
582
581
578
580
577
590
591
592
593
594
595
565/2
565/1
567
563

KOORDINAČNÍ SITUACE M-1:500

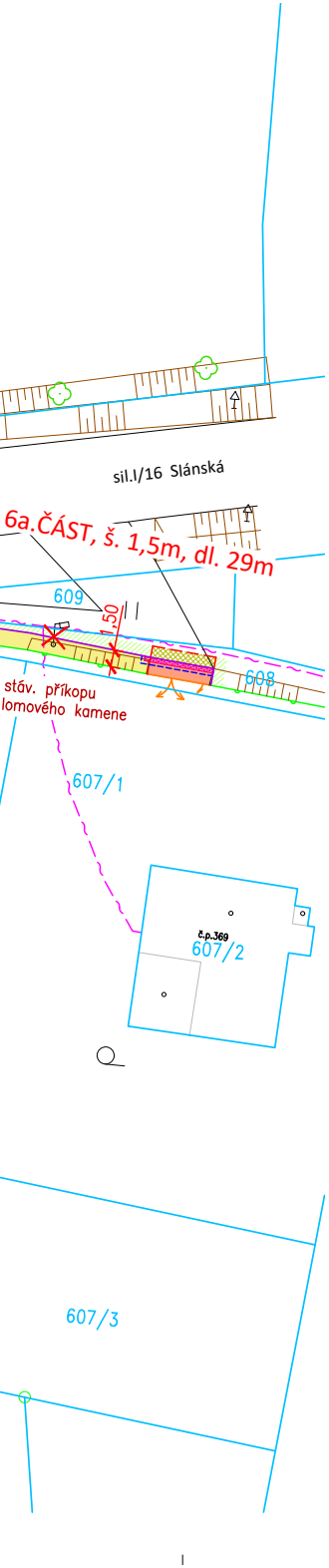
sil.I/16 Slánská
6a.ČÁST, š. 1,5m, dl. 29m
609
1,50
608
stáv. příkopu
lomového kamene
607/1
č.p.369
607/2
607/3

LEGENDA NAVRŽENÝCH ÚPRAV

SO 01 - CHODNÍK

🟨 CHODNÍK PRO PĚŠÍ – SKLADEDNÁ DLAŽBA
🟧 VJEZD – SKLADEDNÁ DLAŽBA
⬜ NAPOJENÍ VOZOVKY – ŽIVICE
▨ PŘEDLÁŽDĚNÍ STÁVAJÍCÍHO CHODNÍKU – DLAŽBA
▨ NAPOJENÍ POVRCHŮ – ŠTĚRK
▨ NAPOJENÍ POVRCHŮ – BETON
🟥 VAROVNÝ PÁS – RELIÉFNÍ DLAŽBA ČERVENÁ
▨ TRAVNATÉ PLOCHY
— SILNIČNÍ OBRUBNÍK
— ZÁHONOVÝ OBRUBNÍK
- - - DESKA Š. 25cm LEMUJÍCÍ VAR. PÁS

SO 02 - ZATRUBNĚNÍ PŘÍKOPU

— » — » — NAVRŽENÉ ZATRUBNĚNÍ PŘÍKOPU
◪ NAVRŽENÁ OBRUBNÍKOVÁ/ULIČNÍ VPUST
○ NAVRŽENÁ ŠACHTA

INŽENÝRSKÉ SÍTĚ

— » — » — SPLAŠKOVÁ KANALIZACE
- - - - - - - PŘÍPOJKY KANALIZACE
— ~ — ~ — TELEFONNÍ KABELY
— ~ — ~ — NN VEDENÍ
—·~·-·~ — NN VEDENÍ NADZEMNÍ

N

VÝŠKOVÝ SYSTÉM: Bpv
SOUŘADNICOVÝ SYSTÉM: JTSK

Ateliér Kprojekt, s.r.o.
Tyršova 158, Rakovník 269 01 - IČ: 023 19 403 - DIČ: CZ02319403
tel: 313 513 542 - email: kprojekt@kprojekt.cz - www.kprojekt.cz
PROJEKČNÍ ATELIÉR POZEMNÍCH A DOPRAVNÍCH STAVEB

Autoriz. razítko:

Zodpovědný projektant:	Vypracoval:
Ing. Libor Křižák	Ing. Libor Křižák

Investor: MĚSTYS MŠEC
č.p. 109, 270 64 Mšec

Název akce – objekt:
NOVÉ CHODNÍKY PODÉL SIL. I/16 VE MŠECI
ZMĚNA STAVBY PŘED JEJÍM DOKONČENÍM

Část: B - Souhrnné řešení stavby

Výkres: KOORDINAČNÍ SITUACE

Datum:	02/2021
Stupeň PD:	DSP
Číslo zakázky:	A20/11
Formát:	10x A4
Měřítko:	1:500
Paré č.	
Číslo výkresu:	B4.