



- hranice řešeného území
- hranice zastavěného území – nově vymezená k 30. 9. 2021
- hranice zastavěného území – rušená k 30. 9. 2021
- stabilizované plochy**
- plochy změn ústupu**
- hranice zastavitelného území
- hranice zastavitelného území – rušená
- plochy přestavby
- zastavitelné plochy
- hranice ploch, pro které bude zpracována územní studie
- hranice ploch, pro které bude zpracována územní studie – rušená


## ZÁZNAM O ÚČINNOSTI

označení správního orgánu, který poslední změnu územního plánu vydal

Zastupitelstvo městyse Mšec

otisk úředního razítka

podpis oprávněné úřední osoby pořizovatele




jméno a příjmení, funkce oprávněné úřední osoby pořizovatele

Tomáš Rosenbaum, DiS., starosta městyse Mšec

datum nabytí účinnosti poslední změny územního plánu

18. 4. 2023



## ZMĚNA č. 2 ÚZEMNÍHO PLÁNU MŠEC

název výkresu

### ZÁKLADNÍ ČLENĚNÍ ÚZEMÍ

číslo výkresu

1

zadavatel

Městys Mšec, Mšec 109, 270 64 Mšec

pořizovatel

Úřad městyse Mšec, Mšec 109, 270 64 Mšec

zpracovatel

Šindlerová I felcman


prostorové plánování, rozvoj území, stavební právo

zodpovědný projektant

Ing. arch. Veronika Šindlerová, Ph.D., autorizovaná architektka ČKA č. 04 019

otisk autorizačního razítka

podpis autorizované osoby



zpracovatelský tým

Ing. arch. Veronika Šindlerová, Ph.D., Mgr. Bc. Jindřich Felcman, Ph.D., Ing. Václav Hofman

datum

duben 2023

měřítko

1 : 5 000