



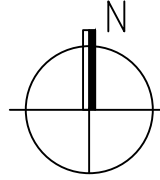


**LEGENDA:**

-  hranice řešeného území
-  hranice zastavitelné plochy Z24 dle ÚP
-  hranice pozemků
-  dotčené pozemky



NÁZEV AKCE:

**ÚZEMNÍ STUDIE  
MĚSEC - PLOCHA Z24**

ZPRACOVATEL:



**Ing. Petr Křížák**  
Sluneční 2714, 26901 Rakovník  
IČ: 681 38 253  
tel: +420 777 114 542, email: krizak.petr@kprojekt.cz  
PROJEKČNÍ A INŽENÝRSKÁ ČINNOST

Zodp. projektant:

Ing. Zdeňka Křížáková

ZADAVATEL:

**Městys Mšec**  
čp. 109  
270 64 Mšec

Obsah:

**ÚZEMNÍ PLÁN  
ZÁKRES DO KATASTRÁLNÍ MAPY**

Datum:	Číslo zakázky:	Měřítko:	Číslo výkresu:
01-2017	2979/16	1:1000	002